




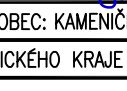
SEZNAM PŘÍLOH:

F.7. GEODETICKÁ DOKUMENTACE

DUSP, PDPS

SOUŘADNICOVÝ SYSTÉM: S-JTSK

VÝŠKOVÝ SYSTÉM: BpV

KRESLIL:	ING. FRANTIŠEK DOUBRAVSKÝ		 FÖRSTEROVA 175, 566 01 VYSOKÉ MÝTO EMAIL: MDS@MDSPROJEKT.CZ	
ZPRACOVAL:	ING. FRANTIŠEK DOUBRAVSKÝ			
TECHNICKÁ KONTROLA:	ING. JAN BURSA			
ZODPOVĚDNÝ PROJEKTANT:	ING. JAN BURSA			
HLAVNÍ PROJEKTANT:	ING. FRANTIŠEK DOUBRAVSKÝ			
KRAJ: PARDUBICKÝ	OKRES: CHRUDIM	OBEC: KAMENÍČKY	STUPEŇ:	DUSP, PDPS
INVESTOR: PARDUBICKÝ KRAJ, SPRÁVA A ÚDRŽBA SILNIC PARDUBICKÉHO KRAJE			ZAK.ČÍSLO:	1899-18-3
AKCE: REKONSTRUKCE MOSTU EV. Č. 343-015 KAMENÍČKY, PD OBJEKT: F.7. GEODETICKÁ DOKUMENTACE			ARCHIVNÍ ČÍSLO:	1899
			DATUM:	04/2020
			FORMÁT:	
			MĚŘÍTKO:	-
OBSAH: GEODETICKÁ DOKUMENTACE			ČÍSLO SOUPRAVY:	ČÍSLO PŘÍLOHY: F.7.



GEODETIKÁ KANCELÁŘ GEOXYZ

Petr Vanický Točáčkův kopec 1747, Choceň 56501
777/020 424, vanicky@geoxyz.cz

Rekonstrukce mostu ev.č. 343-015 Kameničky

Mapový podklad



Datum: 12/2018

Číslo zakázky: 74022018

TECHNICKÁ ZPRÁVA GEODETICKÝCH PRACÍ**Název akce:****Rekonstrukce mostu ev.č. 343-015 Kameničky****Zaměření mapového podkladu****Číslo zakázky:** 74022018**Objednavatel:** MDS Projekt s.r.o., Vysoké Mýto, Försterova 175, Vysoké Mýto 566 01**Investor:** Pardubický kraj**Datum zaměření:** 11/2018**Datum zpracování:** 12/2018**Použité přístroje:***Kontroler Mobile Mapper 20**GNSS přijímač Spectra Precision® ProMark 700**Leica RX1250T Controller**Robotizovaná totální stanice Leica TCRP1203+***Souřadnicový systém:** S-JTSK**Výškový systém:** Bpv

Popis měřičských prací: Polohové a výškopisné zaměření bylo provedeno současně polární metodou elektronicky s registrací souřadnic pro měřítko 1:500. Výsledky měření jsou zaznamenány v polních náčrtech a v seznamech souřadnic.

Přesnost měření:

Měření bylo provedeno ve 3. třídě přesnosti. Charakteristikou přesnosti souřadnic je základní střední souřadnicová chyba polohová (mxy) a výšková (mz).

Pro podrobné body je určena mxy=0.14 m a mz=0.12 m.

Pro body PPBP je určena mxy=0.06 m a mz=0.06 m.

Zobrazovací práce: Zaměření bylo vypracováno v digitální formě a takto předáno objednavateli zaměření. Mapa je zpracována jako kótovaný plán. Druh zpevnění ulic, cest, chodníků je vyznačen. Zaměřeny byly osamělé stromy.

Přílohy: Seznam souřadnic výchozích bodů PBPP a dočasně stabilizovaných

Situace 1: 500 předaná el. poštou

V Chocni 27.12.2018

Petr Vanický

Tento mapový podklad je zpracován dle

ČSN 01 3410 Mapy vel. měřítek Zákl. a účelové mapy

ČSN 01 3411 Mapy velkých měřítek Kreslení a značky

ČSN 73 0415 Geodetické body

ČSN 01 3130 Kótování

ČSN 01 3119 Písmo pro technické výkresy

ČSN 73 0401 Názvosloví v geodézii a kartografii

Název akce:**Rekonstrukce mostu ev.č. 343-015 Kameničky**
Zaměření mapového podkladu

Souřadnicový systém: JTSK

Výškový systém: Bpv.

SEZNAM SOUŘADNIC A VÝŠEK BODŮ PBPP

č.b.	Y	X	Z	popis
Body určené:				
000000004001	636960.08	1095594.37	625.86	žel.hřeb
000000004002	636966.13	1095632.09	625.55	"
000000004003	636962.02	1095553.58	625.83	"

V Chocni 27.12.2018

